

Quelques Dolmens d'Algérie

L. Jacquot

Bulletin de la Société préhistorique française, Année 1909, Volume 6, Numéro 6
p. 322 - 324

[Voir l'article en ligne](#)

Avertissement

L'éditeur du site « PERSEE » – le Ministère de la jeunesse, de l'éducation nationale et de la recherche, Direction de l'enseignement supérieur, Sous-direction des bibliothèques et de la documentation – détient la propriété intellectuelle et les droits d'exploitation. A ce titre il est titulaire des droits d'auteur et du droit sui generis du producteur de bases de données sur ce site conformément à la loi n°98-536 du 1er juillet 1998 relative aux bases de données.

Les oeuvres reproduites sur le site « PERSEE » sont protégées par les dispositions générales du Code de la propriété intellectuelle.

Droits et devoirs des utilisateurs

Pour un usage strictement privé, la simple reproduction du contenu de ce site est libre.

Pour un usage scientifique ou pédagogique, à des fins de recherches, d'enseignement ou de communication excluant toute exploitation commerciale, la reproduction et la communication au public du contenu de ce site sont autorisées, sous réserve que celles-ci servent d'illustration, ne soient pas substantielles et ne soient pas expressément limitées (plans ou photographies). La mention Le Ministère de la jeunesse, de l'éducation nationale et de la recherche, Direction de l'enseignement supérieur, Sous-direction des bibliothèques et de la documentation sur chaque reproduction tirée du site est obligatoire ainsi que le nom de la revue et- lorsqu'ils sont indiqués - le nom de l'auteur et la référence du document reproduit.

Toute autre reproduction ou communication au public, intégrale ou substantielle du contenu de ce site, par quelque procédé que ce soit, de l'éditeur original de l'oeuvre, de l'auteur et de ses ayants droit.

La reproduction et l'exploitation des photographies et des plans, y compris à des fins commerciales, doivent être autorisés par l'éditeur du site, Le Ministère de la jeunesse, de l'éducation nationale et de la recherche, Direction de l'enseignement supérieur, Sous-direction des bibliothèques et de la documentation (voir <http://www.sup.adc.education.fr/bib/>). La source et les crédits devront toujours être mentionnés.

Quelques Dolmens d'Algérie.

PAR

M. L. JACQUOT (de Grenoble),

Juge honoraire.

L'Algérie est mal connue encore des métropolitains, surtout au point de vue préhistorique.

C'est ainsi que, en dehors de quelques spécialistes, on ignore




Fig. 1. — Dolmen de Bou-Nouara (Route de Constantine à Guelma).

presque généralement l'existence de nombreux *Dolmens*, qui se rencontrent çà et là, par places, dans les trois provinces. Ces




Fig. 2. — Autre dolmen de Bou-Nouara.

dolmens se trouvent surtout dans le Tell, sur les hauts plateaux, à proximité des chaînes de montagnes.

Personnellement, nous avons vu ceux de *Bou-Nouara* et du *Khrenegh*, déjà décrits dans les *Bulletins de la Société archéologi-*

que de Constantine, (Fig. 1 et 2), mais dont on n'a pas encore donné, croyons-nous, les dessins : on ne voyage pas encore partout comme on veut et avec toutes ses aises, en Algérie!

Les cinq dessins ci-contre, dessinés par nous spécialement



Fig. 3. — Table du dolmen de Khrenegh (D'après une copie du colonel Brunon).

pour la *Société préhistorique de France*, sont reproduits, savoir : les trois premiers, d'après des photographies $4\frac{1}{2} \times 6$, prises par nous; les deux derniers, d'après des croquis exécutés sur place.




Fig. 4. — Dolmen de Bou-Nouara.

Le *Khrenegh* est une ruine comportant des vestiges libyques, berbères et romains superposés ou juxtaposés, sise sur les bords du Roumel, à environ 20 kilomètres en aval (direction ouest) de Constantine. Le centre — appelé autrefois *Respublica Tiddita-*

norum — était bâti sur un rocher, entouré de tous côtés par un profond ravin et séparé de la terre ferme par le fleuve : sa similitude topographique avec l'antique Cirta lui a fait donner par les indigènes le nom de *Vieux Constantine*.

Je n'y ai vu que deux dolmens (*Fig. 5 et 6*). Sur la table de l'un d'eux a existé l'inscription libyque que je reproduis (*Fig. 3*).




Fig. 5. — Dolmen de Khrenegh (Route de Constantine à Mila).

Le groupe de *Bou-Nouara* est sur une colline inculte, escarpée, pierreuse, orientée est-ouest, et qui borde la voie ferrée de Constantine à Guelma, en face et à une heure d'escalade de la station de Bou-Nouara (30 k. de Constantine). Il comprend trois ou




Fig. 6. — Dolmen de Khrenegh.

quatre dolmens intacts ou à peu près, et les vestiges de plusieurs autres (*Fig. 1, 2, 4*).

Dans la région on connaît plusieurs beaux mausolées en pierre de taille, de construction romaine ; et — beaucoup plus loin — le fameux et gigantesque *Medracen* : vaste tombeau en forme de cône, fait d'assises en pierres de taille, et qu'on voit de très loin.